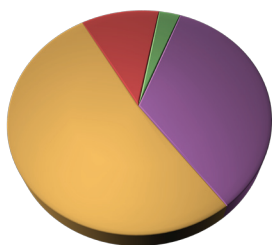
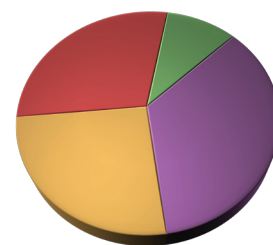


### Bezirk Reutte



34%	234,03 km <sup>2</sup>
52%	355,27 km <sup>2</sup>
11%	73,13 km <sup>2</sup>
3%	22,22 km <sup>2</sup>

### Bezirk Innsbruck Land



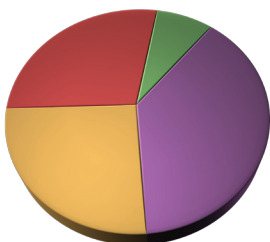
35%	235,16 km <sup>2</sup>
26%	173,77 km <sup>2</sup>
29%	197,64 km <sup>2</sup>
10%	70,88 km <sup>2</sup>

# Tirols wichtigste Agrarbezirke im Überblick

Die Zahlen zu den einzelnen Gemeinden finden sie unter [www.gemeindeverband.at](http://www.gemeindeverband.at)

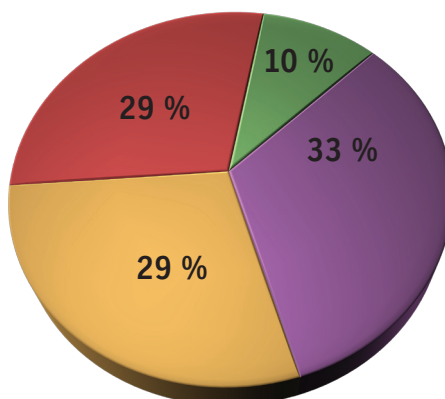
Die Farblegende entspricht jener von Tirol Gesamt, siehe unten; Quelle: Tiroler Gemeindeverband

### Bezirk Landeck

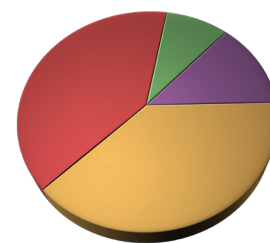


38%	389,24 km <sup>2</sup>
26%	265,88 km <sup>2</sup>
28%	280,15 km <sup>2</sup>
8%	76,44 km <sup>2</sup>

### Eigentumsverhältnisse Tirol Gesamt



### Bezirk Schwaz



13%	13,75 km <sup>2</sup>
38%	40,82 km <sup>2</sup>
40%	42,99 km <sup>2</sup>
9%	9,55 km <sup>2</sup>

### Bezirk Imst



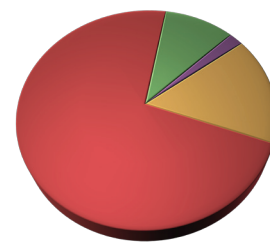
49%	401,72 km <sup>2</sup>
25%	204,57 km <sup>2</sup>
12%	95,27 km <sup>2</sup>
15%	120,24 km <sup>2</sup>

■ **1306,38 km<sup>2</sup>** Gemeinschaftlich genutztes Eigentum der Gemeinden – durch Agrarbehörde rechtswidrig regulierte Flächen, Teilwälder mit Rechtsänderungen, gemeinschaftlich genutzte Flächen

■ **1148,45 km<sup>2</sup>** atyp. Gemeindegut im Eigentum einer AG – den Gemeinden durch die Agrarbehörde offenkundig verfassungswidrig entzogenes Grundeigentum mit den nach den Regulierungen zusätzlich zugekauften Flächen

■ **1130,69 km<sup>2</sup>** sonstiges ehemaliges Gemeindegut, Fraktionsgut oder Nachbarschaftsgut im Eigentum einer AG – den Gemeinden durch die Agrarbehörde offenkundig verfassungswidrig entzogenes Grundeigentum mit den nach den Regulierungen zusätzlich zugekauften Flächen

■ **379,57 km<sup>2</sup>** Gemeindevermögen, Eigentum einer Fraktion, Gemeinde-Fraktions-Nachbarschaft – keine Regulierung und keine Eigentumsänderung



2%	10,37 km <sup>2</sup>
16%	98,72 km <sup>2</sup>
72%	432,20 km <sup>2</sup>
10%	60,36 km <sup>2</sup>